






Légende

-  Secteurs du sanglier classé espèce indigène susceptible d'occasionner des dégâts campagne 2020-2021
-  Lignes électriques ERDF
-  Routes Territoriales
-  Routes Départementales servant de limite
-  Communes

Mise en page DDTM de la Haute-Corse

Données IGN

Secteurs définis où le sanglier est classé espèce sauvage indigène susceptible d'occasionner des dégâts pour la campagne 2020-2021

1 Balagne :

Communes d'Aregno, Calerzana, Calvi, Lumio et Moncale.

2 Conca d'oro Saint Florent :

Parties inférieures des communes de Farinole, Patrimonio, Barbaggio, Poggio d'Oletta, Oletta, Olmeta di Tuda, Rapale, et Pieve situées sous les RD333, RD81, RD38 et RD262 ainsi quela partie de Saint Florent située à l'Est de l'Alisu.

3 Cortenais :

- Parties des communes de Corte et Tralonca situées entre la ligne à haute tension ERDF allant de la RT20 au col d'Ominanda et la RT20;
- Parties des communes de Corte et Tralonca situées entre la RT20 et la RD41.

4 Plaine Orientale :

Toutes les parties des communes de Solaro à Bastia situées :
- de Solaro à Santa Lucia di Moriani à l'Est de la ligne haute tension ERDF dénommée "carbo-sarde";
- de Poggio-Mezzana à Bastia à l'Est de la RT10, RT20, RT205 et RT12 (ex RN198 et RN193) reliant Moriani à Bastia en passant par Casamozza de Lucciana.